



TOLNA MEGYEI
KORMÁNYHIVATAL

SZEKSZÁRDI JÁRÁSI HIVATALA

Iktatószám: TO-04B/12/745-2/2014

Ügyintéző: Belovicz Melinda

Tárgy: Az erdő látogatásának korlátozása

Tisztelt Polgármester Asszony / Polgármester Úr!

A Gemenc Zrt. mint erdőgazdálkodó, és mint vadászatra jogosult a 2009. évi XXXVII. tv. az erdőről, az erdő védelméről, és az erdőgazdálkodásról 94 §.(1) és a (2.) bekezdése értelmében 2014.02.01.-2014.03.14. közötti időszakban minden nap 0.⁰⁰- 24.⁰⁰ óra közötti napszakban erdőlátogatási tilalmat rendel el a vagyonkezelésében lévő erdőterület térképen megjelölt részein

Az erdőlátogatási tilalmat indokolja, hogy ezen hónapok a vaddisznóállomány szaporodási, ellési időszaka és a gímszarvas agancshullási időszaka. A Gemenc Zrt mint erdőgazdálkodó, és mint vadászatra jogosult ezen időszakban biztosítani kívánja az itt élő vaddisznó és gímszarvas állomány nyugalalmát.

Az erdőlátogatási tilalommal megjelölt időszakban a területen történő mozgáshoz a Gemenc Zrt engedélye szükséges.

Kérem a Tisztelt Címzett segítségét ezen információ minél szélesebb körben történő terjesztéséhez, a mellékelt felhívás hirdetőtáblán, forgalmas helyeken, önkormányzat honlapján történő közzétételével.


Együttműködő segítségét köszönöm.

Szekszárd, 2014. január 31

Dr. Ugodi Andrea Járási Hivatalvezető felhatalmazása alapján:

Tisztelettel:


Vörösné Strasser Teréz
Hatósági Osztályvezető





GEMENC Zrt.

a természet szolgálatában

FIGYELEM!!!

TISZTELT ERDŐJÁRÓK!

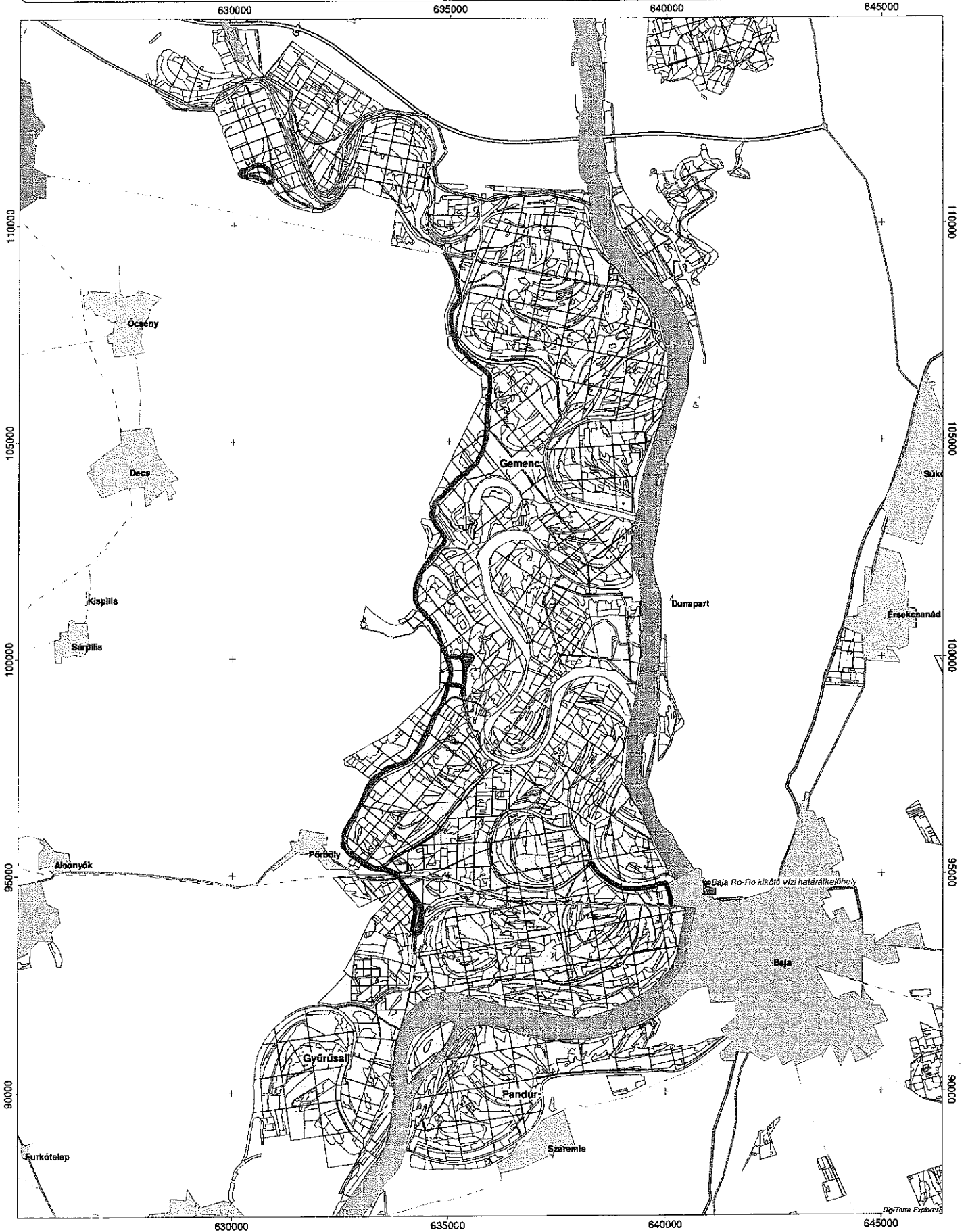
A Gemenc Zrt. a 2009. évi XXXVII. (az erdőről, az erdő védelméről és az erdőgazdálkodásról szóló) törvény 94.§.(1) értelmében **2014. február 1. és március 14. közötti időszakban teljes napszakra vonatkozó erdőlátogatási tilalmat rendel el.**

**2014. FEBRUÁR 1. ÉS MÁRCIUS 14.
KÖZÖTT CSAK AZ ALÁBBI UTAK ÉS HELYEK
LÁTOGATHATÓK:**

- az **Erdei Vasút megállói** a kisvasút menetrend szerinti járataival.
- az **árvízvédelmi töltés Keselyús és Pörböly között** gyalog és kerékpárral 8:00 és 17:00 óra között.
- **Lassiból Malomtelelőn át a töltésig** jelölt kék kereszt turistaút teljes hosszában.
- a **Bárányfoki tanösvény a Nyéki-Holt Duna tanösvény és a Malomtelelő tanösvény.**
- a nagyrezéti **Vadmegfigyelő** az Ökoturisztikai Központból induló kijelölt gyalogösvényen.
- **Baja-Dunafürdőtől a Vén-Duna partján a Cserta-Duna torkolatáig a kék sáv** turistajelzés.

A korlátozással és a tilalommal kapcsolatban további információ itt kapható:

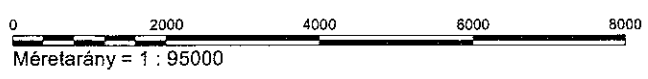
Gemenc



0 2000 4000 6000 8000 10000

Méretarány = 1 : 80000

Hajós-homok

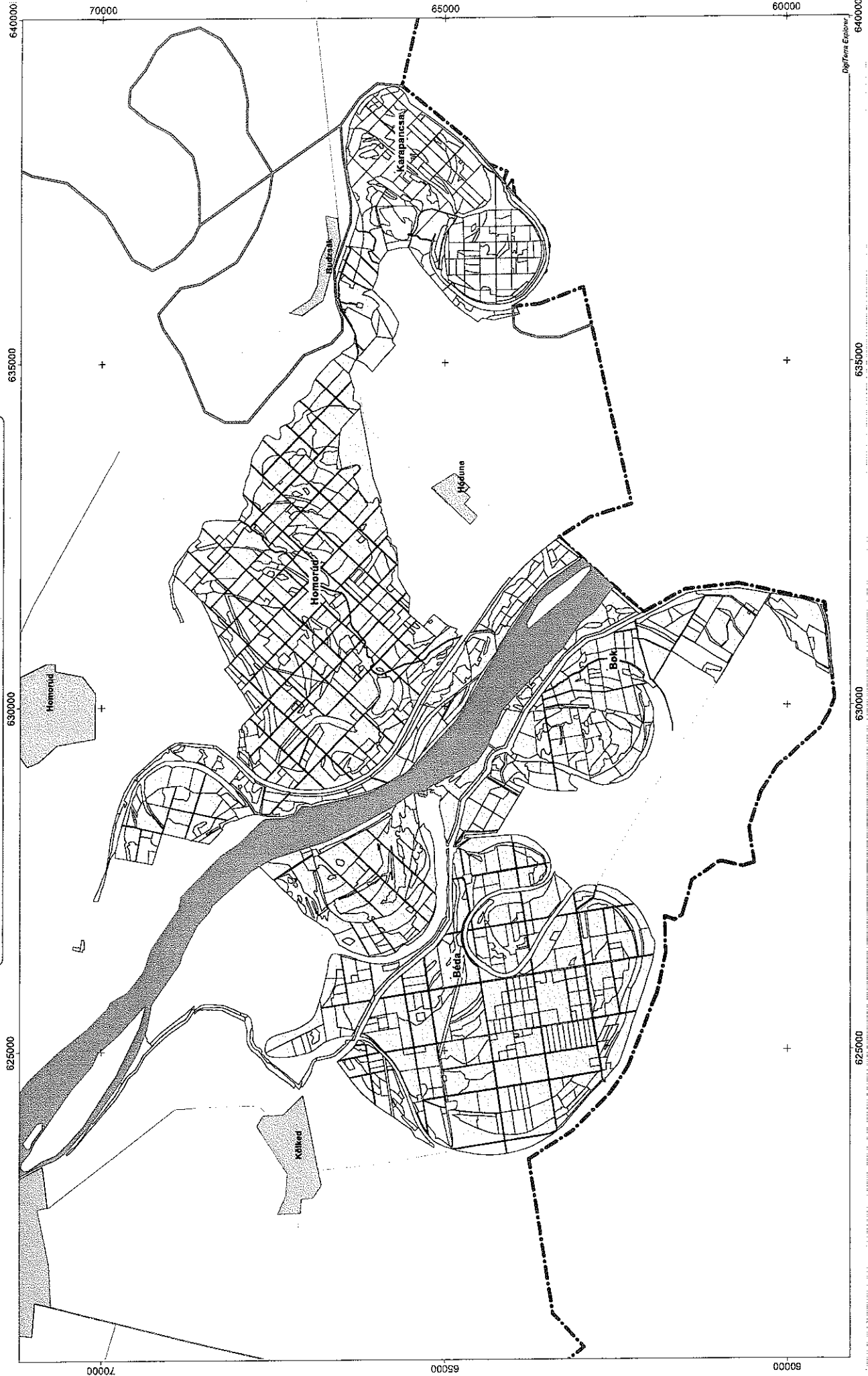


Méretarány = 1 : 95000



Méretarány = 1 : 50000

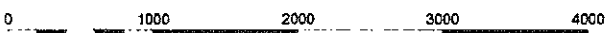
Béda-Karapancsa



Lenes-Karasz



Digiterra Explorer



Méretarány = 1 : 50000